ПРАВИЛА ЗЕМЛЕПОЛЬЗОВАНИЯ И ЗАСТРОЙКИ
Высоковского сельского поселения Зырянского района Томской области

Карта градостроительного зонирования

УСЛОВНЫЕ ОБОЗНАЧЕНИЯ

ГРАНИЦЫ ЕДИНИЦ АДМИНИСТРАТИВНО-ТЕРРИТОРИАЛЬНОГО ДЕЛЕНИЯ РОССИЙСКОЙ ФЕДЕРАЦИИ

— Граница субъекта Российской Федерации

— Граница муниципального района

— Граница сельского поселения

— Граница населенного пункта

ТЕРРИТОРИАЛЬНЫЕ ЗОНЫ

Жилые зоны

Ж1 — Жилая зона

Общественно-деловые зоны

ОД — Общественно-деловая зона

Производственные зоны, зоны инженерной и транспортной инфраструктур

П — Производственная зона

И — Зона инженерной инфраструктуры

Т — Зона транспортной инфраструктуры

УДС — Зона улично-дорожной сети

Зоны сельскохозяйственного использования

СХ1 — Зона сельскохозяйственного использования

СХ2 — Производственная зона сельскохозяйственных предприятий

Зоны рекреационного назначения

РН — Зона озелененных территорий общего пользования

ЛН — Зона лесов

Зоны специального назначения

СН1 — Зона кладбищ

СН2 — Зона складирования и захоронения отходов

СН3 — Зона озелененных территорий специального назначения

Зона акваторий

ВО — Земли, покрытые поверхностными водами

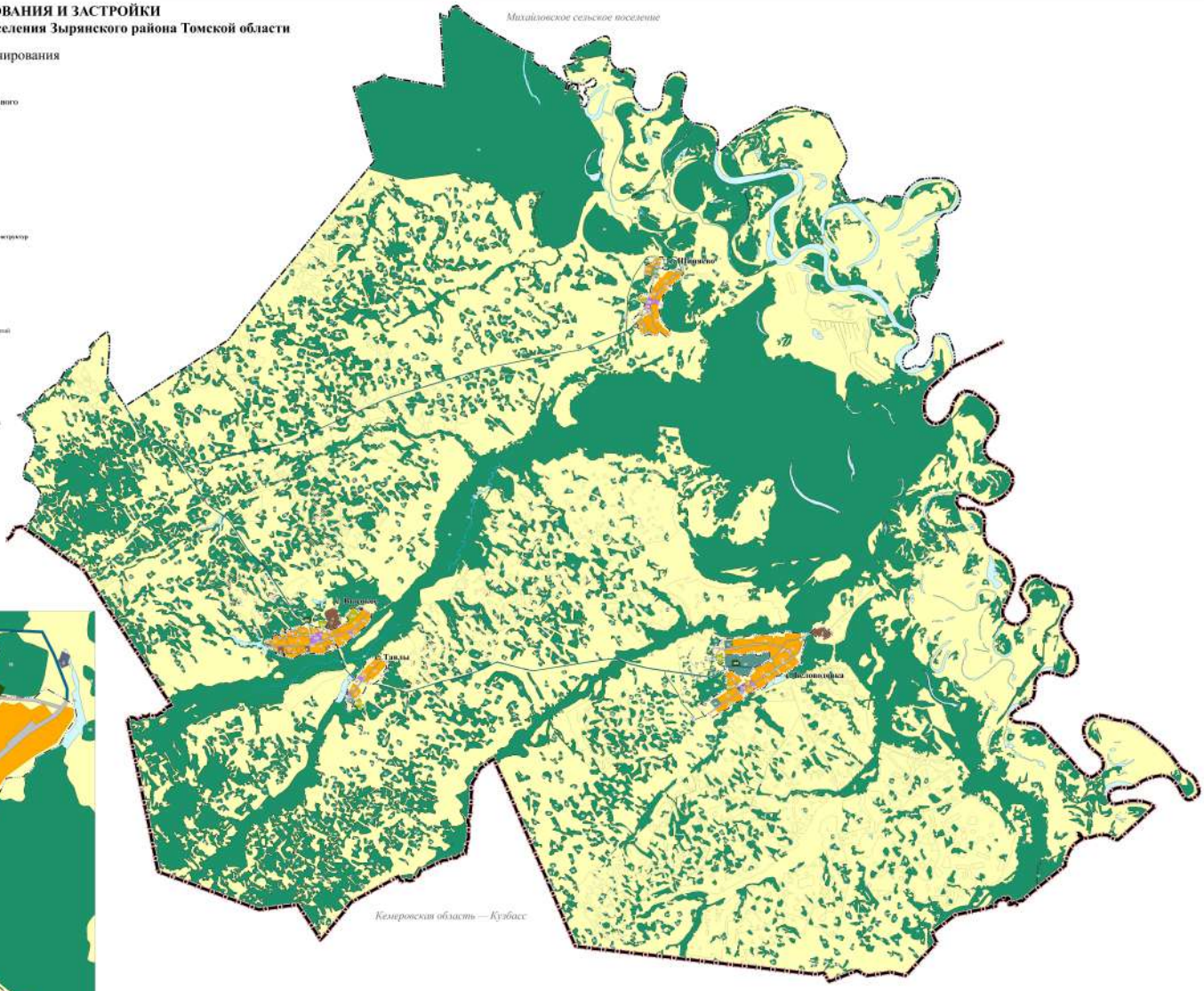

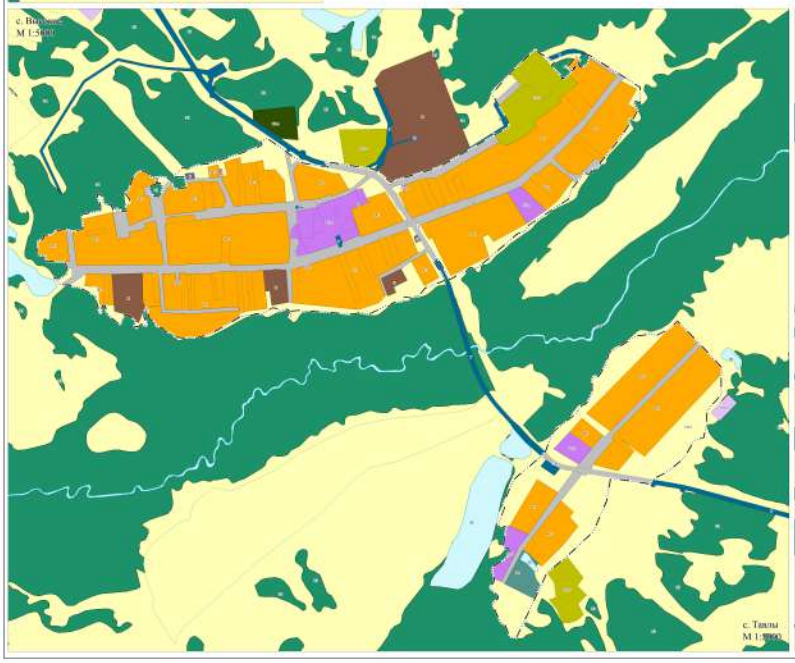

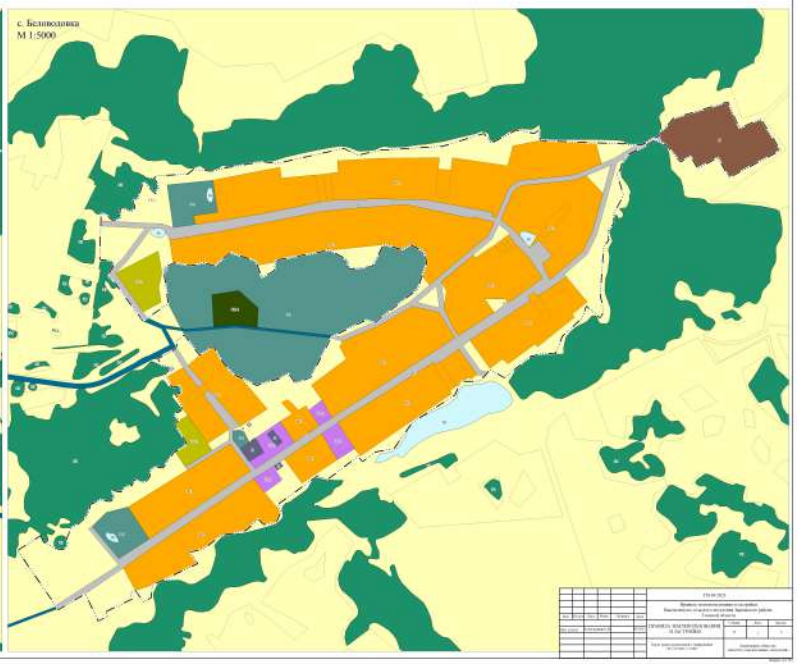

						ГЕОПОС	
						Правила землепользования и застройки Высоковского сельского поселения Зырянского района Томской области	
Изм.	Кол.уч.	Лист	N док.	Подп.	Дата	ПРАВИЛА ЗЕМЛЕПОЛЬЗОВАНИЯ И ЗАСТРОЙКИ	Стадия	Лист	Листов
Разработал		Ананьева Ю.В.							
						Карта градостроительного зонирования	Общество с ограниченной ответственностью «Геопос»		